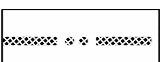

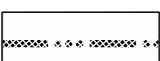







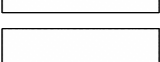













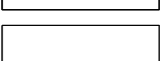

ZMĚNA Č. 1 ÚZEMNÍHO PLÁNU DOLNÍ DOMASLAVICE

A.1 ZÁKLADNÍ ČLENĚNÍ ÚZEMÍ

1 : 5 000

| STAV | NÁVRH | |
|---|---|---|
|  |  | HRANICE SPRÁVNÍHO ÚZEMÍ OBCE |
|  |  | HRANICE KATASTRÁLNÍHO ÚZEMÍ |
|  |  | HRANICE ZASTAVĚNÉHO ÚZEMÍ K 1. 2. 2011 |
|  |  | ZASTAVĚNÉ ÚZEMÍ K 1. 2. 2011 |
|  |  | HRANICE ZASTAVITELNÝCH PLOCH S OZNAČENÍM |
|  |  | PODMÍNKA REALIZACE - ZPRACOVÁNÍ ÚZEMNÍ STUDIE |

LEGENDA KE ZMĚNĚ Č.1

| STAV | NÁVRH | |
|---|---|---|
|  |  | HRANICE ZASTAVĚNÉHO ÚZEMÍ K 1. 3. 2015 |
|  |  | ZASTAVĚNÉ ÚZEMÍ K 1. 3. 2015 |
|  |  | HRANICE ZASTAVITELNÝCH PLOCH S OZNAČENÍM (ČÍSLO ZMĚNY / ČÍSLO ZASTAVITELNÉ PLOCHY) |
|  |  | PODMÍNKA REALIZACE - ZPRACOVÁNÍ ÚZEMNÍ STUDIE |
|  |  | ZRUŠENÍ PODMÍNKY REALIZACE - ZPRACOVÁNÍ ÚZEMNÍ STUDIE |
|  |  | RUŠENÍ JEVU |



PROJEKTOVÁ ČINNOST, URBANISMUS, ÚZEMNÍ PLÁNOVÁNÍ, EKOLOGIE, GIS

URBANISTICKÉ STŘEDISKO OSTRAVA, s.r.o.

OSTRAVA s.r.o.

Spartakovců 3, Ostrava-Poruba, 70800

tel: 596 939 530

| | |
|--|---------------------|
| ZODP.PROJEKTANT: ING. ARCH. VLADIMÍRA FUSKOVÁ | ZAK. ČÍSLO: U - 460 |
| ZPRACOVATEL: ING. ARCH. V. FUSKOVÁ, ING. Z. VESELÁ | |
| OBJEDNATEL: OBEC DOLNÍ DOMASLAVICE | DATUM: R. 2016 |