

ZMĚNA Č. 2

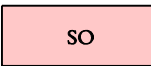




ÚZEMNÍHO PLÁNU DOLNÍ DOMASLAVICE

B.1 KOORDINAČNÍ VÝKRES







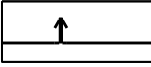



1 : 5 000

LEGENDA NAVRŽENÝCH ZMĚN


PLOCHY S ROZDÍLNÝM ZPŮSOBEM VYUŽITÍ

STAV	NÁVRH	
		SMÍŠENÉ OBYTNÉ
		PLOCHY SMÍŠENÉ VÝROBNÍ A SKLADOVÁNÍ
		PLOCHY SMÍŠENÉ VÝROBNÍ A SKLADOVÁNÍ

INFORMACE O ÚZEMÍ

STAV	NÁVRH	
		HRANICE ZASTAVĚNÉHO ÚZEMÍ K 1. 6. 2020
		HRANICE ZASTAVITELNÝCH PLOCH S OZNAČENÍM
		RUŠENÍ JEVU
		VYMEZENÍ SESUVNÝCH ÚZEMÍ AKTIVNÍCH
		VÝZNAMNÉ KRAJINNÉ PRVKY REGISTROVANÉ

DOPRAVNÍ INFRASTRUKTURA

STAV	NÁVRH	
		MÍSTNÍ KOMUNIKACE



PROJEKTOVÁ ČINNOST, URBANISMUS, ÚZEMNÍ PLÁNOVÁNÍ, EKOLOGIE, GIS

URBANISTICKÉ STŘEDISKO OSTRAVA, s.r.o.

Spartakovců 3, Ostrava-Poruba, 70800

tel: 596939530, 596939531

ZODP.PROJEKTANT: ING. ARCH. VLADIMÍRA FUSKOVÁ

ZAK. ČÍSLO: U - 460

ZPRACOVATEL: ING. ARCH. VLADIMÍRA FUSKOVÁ, ING. VÁCLAV ŠKVAIN, ADÉLA STREJČKOVÁ

POŘIZOVATEL: OBEC DOLNÍ DOMASLAVICE

DATUM: ČERVEN 2020