



STRATEGICKÝ PLÁN ROZVOJE OBCE DOLNÍ DOMASLAVICE NA ROK 2020 – 2030 Aktualizace č. 5

Obec Dolní Domaslavice

Dolní Domaslavice č. 4
739 38 Dolní Domaslavice

Tel.: 558 688 224

E-mail: ou@ddomaslavice.cz

.....
Mgr. Dalibor Dudek
starosta obce

Strategický plán rozvoje obce Dolní Domaslavice na rok 2020 – 2030 byl schválen
Zastupitelstvem obce Dolní Domaslavice dne 30.03.2026, usnesením č. 10/17.ZO/2026.

OBSAH

1	POPIS OBCE DOLNÍ DOMASLAVICE	1
2	VIZE OBCE DOLNÍ DOMASLAVICE DO ROKU 2024.....	1
3	PRIORITY A STRATEGICKÝ PLÁN OBCE DO ROKU 2024	1
4	UPŘESNĚNÍ ZÁMĚRU	2
4.1	REALIZACE CYKLOSTEZKY OKOLO VODNÍ NÁDRŽE ŽERMANICKÁ PŘEHRADA.....	2
4.2	NAKLÁDÁNÍ S ODPADY – SBĚRNÝ DVŮR	2
4.3	ÚPRAVA VEŘEJNÉHO KULTURNÍHO PROSTRANSTVÍ ZA HASIČSKÝM DOMEM	2
4.4	OPRAVA OBECNÍCH ÚČELOVÝCH KOMUNIKACÍ.....	3
4.5	OPRAVA MOSTŮ NA MÍSTNÍCH KOMUNIKACÍCH V DOLNÍCH DOMASLAVICÍCH	3
4.6	PRODLOUŽENÍ KANALIZACE V DOLNÍCH DOMASLAVICÍCH.....	4
4.7	DOSTAVBA CHODNÍKŮ	4
4.8	SPOLKOVÁ ČINNOST.....	5
4.9	ZÁKLADNÍ ŠKOLA - ZKVALITŇOVÁNÍ ZÁZEMÍ	5
4.10	ZÁKLADNÍ ŠKOLA - ZKVALITŇOVÁNÍ POMŮCEK PRO VÝUKU	5
4.11	DOPRAVNÍ STRATEGIE A STRATEGIE ZVYŠOVÁNÍ BEZPEČNOSTI DOPRAVY 2023-2030.....	6

SEZNAM TABULEK

4.1.1 REALIZACE CYKLOSTEZKY OKOLO VODNÍ NÁDRŽE ŽERMANICKÁ PŘEHRADA	2
4.2.1 NAKLÁDÁNÍ S ODPADY – SBĚRNÝ DVŮR	2
4.3.1 ÚPRAVA VEŘEJNÉHO KULTURNÍHO PROSTRANSTVÍ ZA HASIČSKÝM DOMEM	3
4.4.1 OPRVA OBECNÍCH ÚČELOVÝCH KOMUNIKACÍ.....	3
4.5.1 OPRAVA MOSTŮ NA MÍSTNÍCH KOMUNIKACÍCH V DOLNÍCH DOMASLAVICÍCH.....	3
4.6.1 PRODLOUŽENÍ KANALIZACE V DOLNÍCH DOMASLAVICÍCH	4
4.7.1 DOSTAVBA CHODNÍKŮ	4
4.8.1 SPOLKOVÁ ČINNOST.....	5
4.9.1 ZÁKLADNÍ ŠKOLA – ZKVALITŇOVÁNÍ ZÁZEMÍ	5
4.10.1 ZÁKLADNÍ ŠKOLA – ZKVALITŇOVÁNÍ POMŮCEK PRO VÝUKU	6

1 POPIS OBCE DOLNÍ DOMASLAVICE

První písemná zmínka o naší obci je z roku 1305 našeho letopočtu, a to zaznamenává v soupise sídel s povinnostmi desátku vratislavskému biskupství. Tato obec se nachází v české části Slezska na teritoriu Těšínské pahorkatiny, a to na ploše 738 ha s nejvyšším bodem 378 m.n.m., kdy se rozkládá tato obec na pravém břehu Žermanické přehrady. V současné době žije na území obce 1490 obyvatel.

Díky své poloze se naše obec řadí mezi rekreační obce, kdy na našem území je kemp, ale slouží i jako spojnice cyklistů, kteří jedou směrem na Beskydy.

2 VIZE OBCE DOLNÍ DOMASLAVICE DO ROKU 2030

V naší obci s nástupem nového milénia nastal stavební boom, kdy se naše obec stala oblíbenou lokalitou pro stavbu rodinného domku nejen místních obyvatel, ale také pro občany ze širokého okolí. Značná část těchto obyvatel jsou rodiny s malými dětmi. Toto přineslo nemalé investice do místní infrastruktury, ale také do veřejných budov v této obci. Je potřeba nadále zlepšovat životní prostředí v této obci a nadále zvyšovat životní standard pro obyvatelé obce, ale i pro návštěvníky této obce byly na vysoké úrovni.

3 PRIORITY A STRATEGICKÝ PLÁN OBCE DO ROKU 2024

1. Realizace cyklostezky okolo vodní nádrže Žermanická přehrada
2. Nakládání s odpady
3. Úprava veřejného kulturního prostranství za hasičským domem
4. Oprava obecních účelových komunikací
5. Oprava mostů na místních komunikacích v Dolních Domaslavicích
6. Prodloužení kanalizace V Dolních Domaslavicích
7. Dostavba chodníků
8. Spolková činnost
9. Základní škola - Zkvalitňování zázemí
10. Základní škola - Zkvalitňování pomůcek pro výuku
11. Dopravní strategie a strategie zvyšování bezpečnosti dopravy 2023-2030

4 UPŘESNĚNÍ ZÁMĚR

4.1 REALIZACE CYKLOSTEZKY OKOLO VODNÍ NÁDRŽE ŽERMANICKÁ PŘEHRADA

Cíl: Výstavba cyklostezky na území obce Dolní Domaslavice a propojit jí s okolními obcemi, aby tato cyklostezka byla okolo celé Žermanické přehrady.

Opatření: Kopírující pravý břeh Žermanické přehrady v těsné blízkosti na pozemcích obce Dolní Domaslavice a povodí Odry. Souřadnice 49.714385831, 18.475865836 Dolní Domaslavice.

4.1.1 TABULKA - REALIZACE CYKLOSTEZKY OKOLO VODNÍ NÁDRŽE ŽERMANICKÁ PŘEHRADA

Projekt	ANO
Náklady	24 mil.
Zdroje financování	Obecní rozpočet, dotace

4.2 NAKLÁDÁNÍ S ODPADY – SBĚRNÝ DVŮR

Cíl: Zjednodušit a zefektivnit svoz a třídění odpadů v obci. Výstavba sběrného dvoru a jeho zázemí.

Opatření: Na pozemku 313/233 a souřadnicích 49.714945211, 18.4931188 Dolní Domaslavice (Volovec).

4.2.1 TABULKA – NAKLÁDÁNÍ S ODPADY – SBĚRNÝ DVŮR

Projekt	NE
Náklady	8 mil.
Zdroje financování	Obecní rozpočet, dotace

4.3 ÚPRAVA VEŘEJNÉHO KULTURNÍHO PROSTRANSTVÍ ZA HASIČSKÝM DOMEM

Cíl: V areálu za hasičským domem úprava a zkulturnění stávajícího areálu a vybudování Amfiteátru

Opatření: Na pozemku 298/30 a souřadnicích 49.712194868, 18.482522174 Dolní Domaslavice (Volovec).

4.3.1 TABULKA – ÚPRAVA VEŘEJNÉHO KULTURNÍHO PROSTRANSTVÍ ZA HASIČSKÝM DOMEM

Projekt	NE
Náklady	30 mil.
Zdroje financování	Obecní rozpočet, dotace

4.4 OPRAVA OBECNÍCH ÚČELOVÝCH KOMUNIKACÍ

Cíl: Komplexní oprava všech komunikací, jak místních, tak i účelových v majetku Obce Dolní Domaslavice.

Opatření: Všechny komunikace opravit a následně opatřit všechny komunikace finální obrusnou vrstvou z asfaltového betonu ACO.

4.4.1 TABULKA – OPRAVA OBECNÍCH ÚČELOVÝCH KOMUNIKACÍ

Projekt	NE
Náklady	8 mil.
Zdroje financování	Obecní rozpočet, dotace

4.5 OPRAVA MOSTŮ NA MÍSTNÍCH KOMUNIKACÍCH V DOLNÍCH DOMASLAVICÍCH

Cíl: Oprava mostů na místní komunikaci, případně i jiných obecních mostů menšího významu.

Opatření: Na MK mezi 659/31 a 649/15 a souřadnicích 49.7714818788, 18.49788763 Dolní Domaslavice (Volovec).

Na MK mezi 649/15 a 234/1 a souřadnicích 49.716664822, 18.507357449 Dolní Domaslavice (Volovec).

Na MK mezi 2340/17 a 2555 a souřadnicích 49.716823264, 18.510651281 Dolní Domaslavice.

4.5.1 TABULKA – OPRAVA MOSTŮ NA MÍSTNÍCH KOMUNIKACÍCH V DOLNÍCH DOMASLAVICÍCH

Projekt	NE
Náklady	6 mil.
Zdroje financování	Obecní rozpočet, dotace

4.6 PRODLOUŽENÍ KANALIZACE V DOLNÍCH DOMASLAVICÍCH

Cíl: Prodloužení kanalizace v místní části Zavadovice a napojení na již stávající kanalizaci, která je již zkolaudována a plně funkční. Jedná se o prodloužení kanalizace v obci Dolní Domaslavice. Případně i prodloužení a napojení jiných kratších úseků.

Opatření: Prodloužení kanalizace a připojení na stávající kanalizaci. Souřadnice 49.709767309, 18,507970435 Dolní Domaslavice.

4.6.1 TABULKA – PRODLOUŽENÍ KANALIZACE V DOLNÍCH DOMASLAVICÍCH

Projekt	NE
Náklady	150 mil.
Zdroje financování	Obecní rozpočet, dotace

4.7 DOSTAVBA CHODNÍKŮ

Cíl: Dostavba chodníku, a to prodloužení I. etapy u Žermanické přehrady a propojení II. etapy.

Opatření: Podél MK 14 od autobusové zastávky Zvonek směr Třanovice 49.7161861N, 18.5028642E

4.7.1 TABULKA – DOSTAVBA CHODNÍKŮ

Projekt	NE
Náklady	8 mil.
Zdroje financování	Obecní rozpočet, dotace

4.8 SPOLKOVÁ ČINNOST

Cíl: Cílem obce je kontinuálně podporovat spolkový život na svém území, a to jakoukoliv činností v jejich prospěch.

Opatření: Oprava stávajících budov a zajištění vnitřního vybavení v rámci budov ve vlastnictví spolku či ve vlastnictví obce.

Souřadnice – Dům ovocnářů - 49.7055150N, 18.4667703E

Souřadnice – TJ Sokol Dolní Domaslavice - 49.7135606N, 18.4824131E

4.8.1 TABULKA – SPOLKOVÁ ČINNOST

Projekt	NE
Náklady	1,5 mil.
Zdroje financování	Obecní rozpočet, spolkový rozpočet, dotace

4.9 ZÁKLADNÍ ŠKOLA - ZKVALITŇOVÁNÍ ZÁZEMÍ

Cíl: Cílem obce je zajistit zkvalitnění všech zařízení školy, včetně budovy.

Opatření: Oprava, rekonstrukce a zkvalitnění zázemí budovy základní školy, tělocvičny, kuchyně, jídelny, chodby, kmenových tříd a dalších učeben, včetně kabinetů pro pedagogický i nepedagogický personál.

4.9.1 TABULKA – ZÁKLADNÍ ŠKOLA – ZKVALITŇOVÁNÍ ZÁZEMÍ

Projekt	NE
Náklady	1 mil.
Zdroje financování	Obecní rozpočet, rozpočet ZŠ a MŠ, dotace

4.10 ZÁKLADNÍ ŠKOLA - ZKVALITŇOVÁNÍ POMŮCEK PRO VÝUKU

Cíl: Cílem obce je zajistit zkvalitnění pomůcek vybavení pro veškerou výuku základní školy.

Opatření: Zajistit odpovídající pomůcky pro žáky základní školy odpovídající současným trendům, a to včetně materiálního vybavení (digitální technika, kopírovací zařízení, PC, stoly, židle apod.)

4.10.1 TABULKA – ZÁKLADNÍ ŠKOLA – ZKVALITŇOVÁNÍ POMŮCEK PRO VÝUKU

Projekt	NE
Náklady	1 mil.
Zdroje financování	Obecní rozpočet, rozpočet ZŠ a MŠ, dotace

4.11 DOPRAVNÍ STRATEGIE A STRATEGIE ZVYŠOVÁNÍ BEZPEČNOSTI DOPRAVY 2023-2030

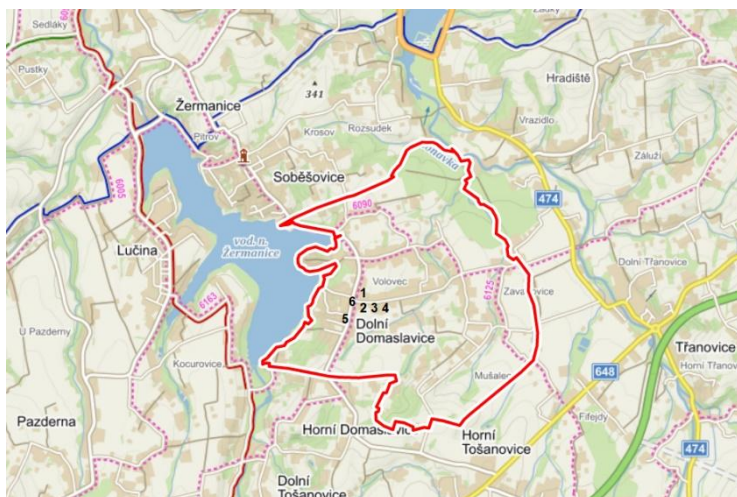
Úvod

Dolní Domaslavice se nachází v okrese Frýdek-Místek v Moravskoslezském kraji. Dolní Domaslavice jsou známé hlavně blízkou vodní nádrží Žermanice. Leží na dvou katastrálních územích, Dolní Domaslavice a Volovec a žije zde přibližně 1 400 obyvatel. Obec je atraktivní svou lokalitou s nádhernými výhledy na přehradu či blízké Beskydy. Je vyhledávaným cílem cyklistických výletů a milovníků vodních sportů - plavání, koupání, jachting, rybaření.

Veřejná infrastruktura

Veškerou občanskou vybavenost nalezneme v centru obce podél silnice III/4735 a místní komunikace MK14. Nachází se zde obecní úřad, obchod s potravinami, dětské hřiště, hasičský sbor, pošta či základní a mateřská škola. Centrum obce se z pohledu nehodovosti vyznačuje jako riziková oblast, jelikož je využíváno všemi obyvateli obce Dolní Domaslavice, ale také návštěvníky z okolí, jelikož místní škola, je využívána jako spádová např. pro obec Žermanice. Nachází se zde také autobusové zastávky místní a meziměstské dopravy. Obec se tak zavázala zvýšit zde bezpečnost pěších i všech účastníků silničního provozu.

1. Základní a mateřská škola
2. Hasičský sbor
3. Obecní úřad
4. Pošta
5. Obchod s potravinami,
6. Zastávky autobusové dopravy



Obrázek 1 Mapa obce občanské vybavenosti

Zdroj: vlastní zpracování www.mapy.cz

Veřejná doprava

Autobusová doprava

Obec je dostupná autobusovou, automobilovou dopravou a cyklodopravou. V obci se nachází osm zastávek veřejné dopravy. Jedná se o zastávky:

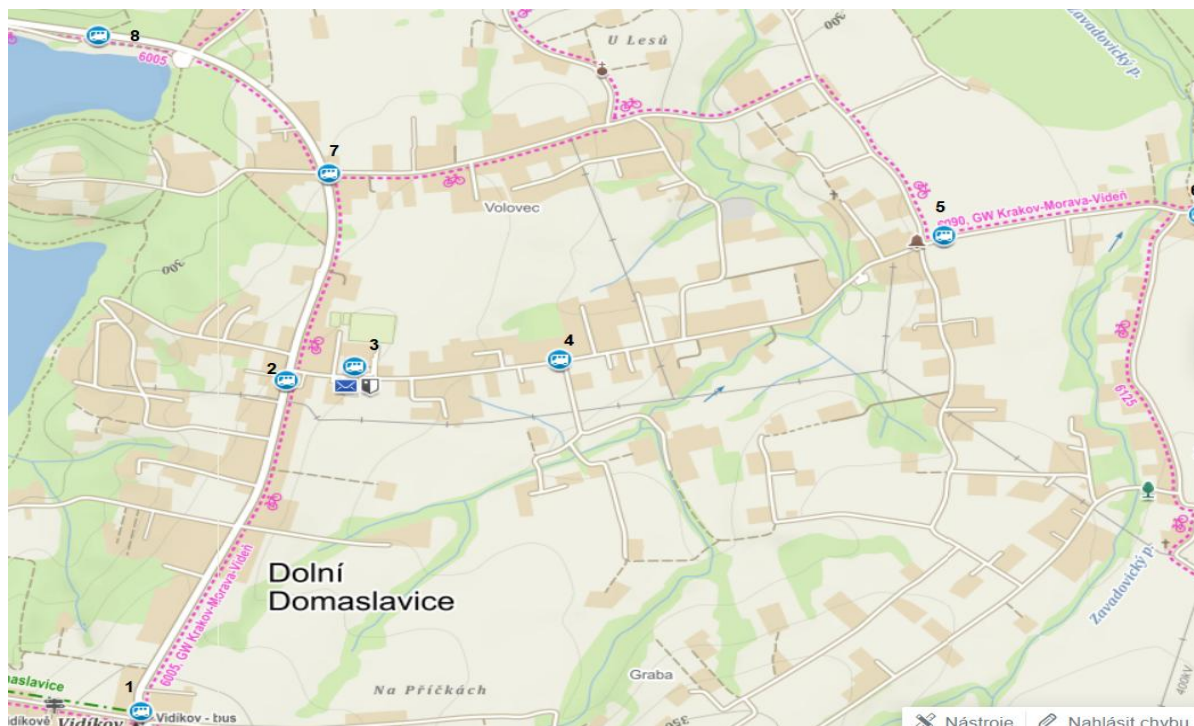
1. Dolní Domaslavice, Vidíkov
2. Dolní Domaslavice, škola
3. Dolní Domaslavice, obecní úřad
4. Dolní Domaslavice, střed
5. Dolní Domaslavice, Zvonek
6. Dolní Domaslavice, Závadovice
7. Dolní Domaslavice, u Číže
8. Dolní Domaslavice, u kříže

V obci funguje několik linek:

Linka 465,365 poskytuje spojení do města Havířov a naopak do města Frýdek Místek. Všechny spoje provozuje ČSAD Havířov s.r.o. Ve všední dny je zajištěno 11 spojů této linky a o víkendu je jich 5. Cestou je možné vystoupit nebo nastoupit v obcích Třanovice, Soběšovice, Horní Bludovice, Nošovice, Dobrá a Místek.

Linka 392 poskytuje 1x denně o víkendu a svátcích spojení do Krásné a naopak do Orlové.

Autobusová spojení tak nabízí komplexní dopravu v rámci okolních obcí, ale také do blízkých měst. Linky dále navazují na vlaková spojení ve městech Frýdek Místek a Havířov. Vlaková spojení z těchto měst umožňují cestování po celé ČR včetně okolních zemí. Město Havířov navíc poskytuje pohodlný spoj na ostravské mezinárodní letiště Mošnov, Ostrava airport.



Obrázek 2 Mapa veřejných zastávek

Zdroj: vlastní zpracování www.mapy.cz

Cyklodoprava

Obcí Dolní Domaslavice také vedou tři značené cyklotrasy:

Cyklostrasa č. 6005 Frýdek – Místek – Frýdek Místek, spojuje okresní město Frýdek-Místek s Žermanickou přehradou a nejsevernějším výběžkem Moravskoslezských Beskyd (podhůřím Prašivé). Také propojuje několik obcí, měst a míst (Frýdek – Místek – Sedliště – Bruzovice – Vodní dílo Žermanice – Soběšovice – Dolní Domaslavice – Raškovice – Skalice – Dobrá – Frýdek- Místek). Tato trasa vede přes podél silnice III/4735, proto je zde dbát zvýšené bezpečnosti.

Cyklotrasa č. 6090 z Dolních Domaslavic do Českého Těšína.

Cyklotrasa č. 6125 Polniny – Zavadovice, kdy trasa vede přes Třanovice, Horní Tošanovice a končí v Dolních Domaslavicích.

Oblíbenost cyklotrasy se zvyšuje zejména v letních měsících, kdy cyklisté směřují k vodní nádrži Žermanice. V této lokalitě je třeba dbát na zvýšenou bezpečnost pěších i cyklistů a zajistit, aby nedošlo k jejím střetům a omezit celkovou nehodovost v dané lokalitě.

1. ANALÝZA

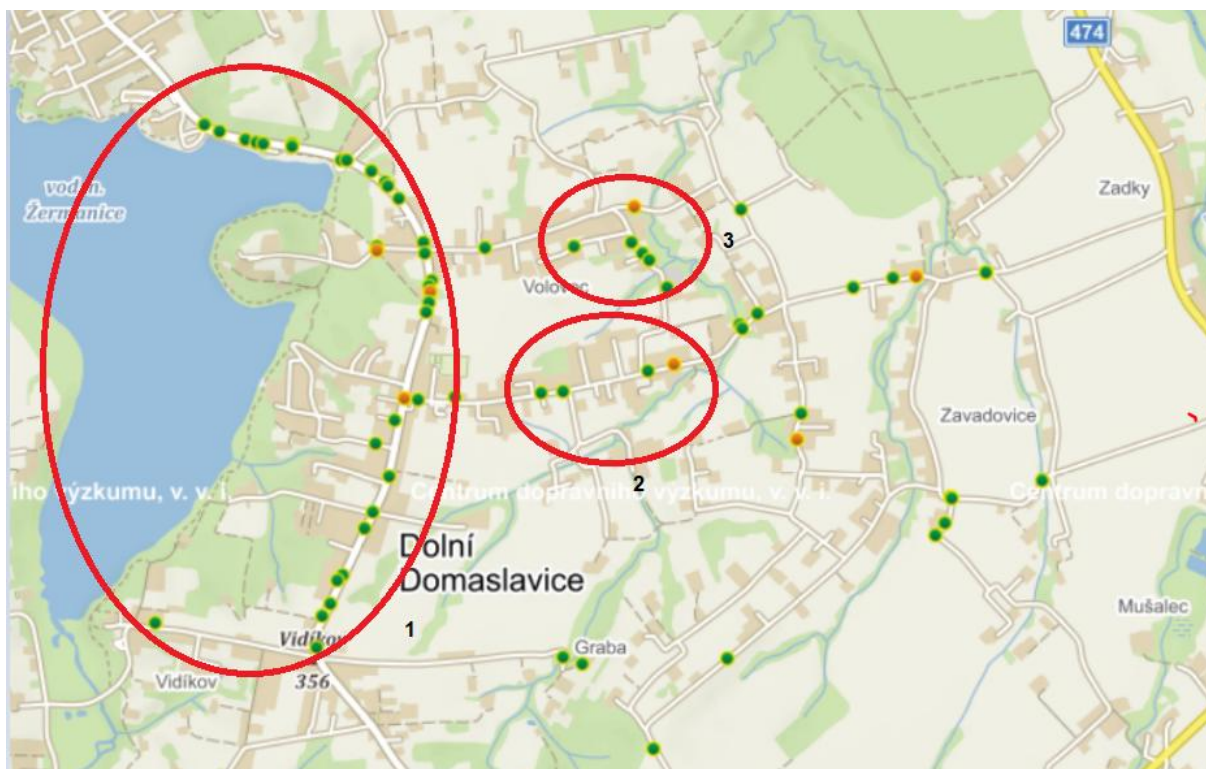
Analytická část zkoumá současný stav a rozvojový potenciál obce z hlediska problematiky bezpečnosti dopravy a přináší východiska pro návrhovou část. Tato kapitola vyhodnocuje nehodovost za posledních 10 let a dále frekvenci dopravy celého území obce Dolní Domaslavice.

Nehodovost

Za posledních 10 let bylo v obci Dolní Domaslavice evidováno celkem 68 nehod. U všech nehod došlo k hmotným škodám a u sedmi z nich k lehkým zraněním. Pro statistiku nehodovosti v daném úseku, byl využit portál www.nehody.cdv.cz. Statistika nehodovosti za 10 let (1. 8. 2012 do 31. 7. 2022) tvoří přílohu č. 1 dopravní strategie obce a je také podkladem pro sestavení této strategie a akčního plánu obce Dolní Domaslavice.

Území obce můžeme rozdělit na 3 rizikové oblasti, které jsou charakterizovány zvýšenou nehodovostí. Jedná se o část obce v okolí:

1. Okolí podél silnice III/4735
2. Okolí podél místní komunikace MK14 (centrum obce)
3. Obytná zóna „Volovec“



Obrázek 3 Nehodovost - rizikové oblasti

Zdroj: vlastní zpracování <https://nehody.cdv.cz/>

Frekvence

Intenzita dopravy je hlavním měřítkem vytížení komunikace. Ředitelství silnic a dálnic ČR (dále jen ŘSD) pravidelně provádí sčítání dopravy na předem stanovených úsecích. ŘSD bohužel neprovádělo sčítání dopravy přímo v rámci obce Dolní Domaslavice, nicméně trend vývoje intenzity dopravy je možné definovat z jednotlivých sčítání dopravy (v letech 2010, 2016, 2020) v rámci silnice III. třídy (III/4737), která protíná sousední obec Lučina. Při analýze frekvence dopravy v rámci jednotlivých sčítání je zřejmý trend rapidního a neustálého zvyšování intenzity dopravy na dané komunikaci.

V roce 2010	bylo při sčítání	v oblasti Lučiny	zaznamenáno	1358	aut/den.
V roce 2016	bylo při sčítání	v oblasti Lučiny	zaznamenáno	1543	aut/den.
V roce 2020	bylo při sčítání	v oblasti Lučiny	zaznamenáno	3025	aut/den.



Obrázek 4 Sčítání dopravy ŘSD – obec Lučina silnice III. třídy (III/4737)

Zdroj: vlastní zpracování <https://scitani.rsd.cz/>

Došlo k rapidnímu zvýšení frekvence dopravy, přičemž mezi léty 2016 a 2020 se intenzita dopravy téměř zdvojnásobila. Tento trend je možné aplikovat v rámci celé okolní lokality, neboť zvýšení počtu aut zaznamenávají všechny okolní obce vč. obce Dolní Domaslavice

Jelikož ŘSD neprovádělo sčítání dopravy na komunikacích v rámci obce Dolní Domaslavice, vedení obce se rozhodlo v průběhu roku 2022 uskutečnit vlastní sčítání intenzity dopravy.

Provedeno bylo sčítání velmi frekventované komunikací III/4735, která byla vedením obce označena jako velmi rizikové místo, a to jak z pohledu nehodovosti, tak z pohledu frekvence dopravy. Sčítání proběhlo dle metodiky TP 189 v měsících duben, květen, červen, září a říjen 2022. Sčítáním bylo zjištěno, že v průměru je ukazatel RPDI na hodnotě 1185,6 aut/den.

2. STRATEGIE

Strategii obce je dosáhnout cílů do roku 2030, které si předem určila. Tato strategie v rámci zaměření na dopravní infrastrukturu vychází mimo jiné také z analýzy nehodovosti a frekvence dopravy. Právě nehodovost a zvýšení frekvence dopravy byla jedním z faktorů, které ovlivnily sestavení akčních plánů realizace investičních záměrů v obci v oblasti dopravní infrastruktury.

Prioritou obce v rámci dopravy je oprava místních komunikací a zvýšení bezpečnosti silničního provozu. Strategie je koncipována jako soubor cílů a opatření. Obec se zavázala k záměru pořizovat prvky zvyšující dopravní bezpečnost, především v lokalitách se zvýšenou intenzitou pohybu ohrožených skupin.

3. AKČNÍ PLÁN

Akční plán obce Dolní Domaslavice obsahuje soubor projektů, jejichž realizace povede k naplnění cílů Strategie. Obec Dolní Domaslavice se zavázala projekty uskutečnit do roku 2030.

Akční plán v oblasti dopravy zahrnuje:

1. Oprava obecních účelových komunikací - Komplexní oprava všech komunikací, jak místních, tak i účelových v majetku Obce Dolní Domaslavice.
2. Oprava mostů na místních komunikacích v Dolních Domaslavicích: Oprava mostů na místní komunikaci, případně i jiných obecních mostů menšího významu: Na MK mezi 659/31 a 649/15). Na MK mezi 649/15 a 234/1 Dolní Domaslavice (Volovec). Na MK mezi 2340/17 a 2555 Dolní Domaslavice.
3. Dostavba chodníků od autobusové zastávky Zvonek směrem k obci Třanovice podél MK 14
- 4.

Závěr

Dopravní strategie na období 2023 – 2030 je zpracován pro potřeby obce jako jeden z účinných nástrojů pro její další rozvoj. Cílem při vytváření tohoto dokumentu bylo pojmenovat priority obce a zvolit taková účinná opatření a aktivity, které povedou k jeho uskutečnění.

Naplnění Dopravní strategie 2023 – 2030 může zásadním způsobem přispět k další významné proměně obce a postupně naplňovat její vizi.